



**PARCO NATURALE REGIONALE**  
**ENTE PARCO DELL'ANTOLA**  
VILLA BORZINO - 16012 BUSALLA - GE

**DETERMINAZIONE DIRIGENZIALE**

**Servizio: DIREZIONE E PROGRAMMAZIONE**

**N. 81**  
**del 24/05/2017**

Responsabile del Servizio: Dott. Antonio FEDERICI

L'anno duemiladiciassette, il giorno ventiquattro del mese di maggio il sottoscritto Antonio FEDERICI, qualifica Direttore dell'Ente Parco dell'Antola, ha adottato il Provvedimento Dirigenziale di seguito riportato:


**OGGETTO: " Variante parziale al progetto per il completamento della costruzione della strada Alpe -Varni in Comune di Gorreto. IV lotto funzionale – fase 2. Valutazione di Incidenza."**

*Vista la L.R. n. 12/1995 "Riordino delle aree protette";*

*Visto il D.Lgs. n. 267/2000 "Testo Unico delle leggi sull'ordinamento degli enti locali";*

*Visto lo Statuto dell'Ente approvato con Deliberazione di Consiglio n. 4 del 23/2/2011, pubblicato sul B.U.R.L. n. 4 del 27/4/2011;*

*Visto il Regolamento sull'ordinamento degli uffici e dei servizi approvato con Deliberazione di Consiglio n. 22 del 13/11/2012;*



Vista la Direttiva CEE 92/43 relativa alla conservazione degli habitat naturali e seminaturali e della flora e della fauna selvatiche;

Visto il D.P.R. 357/97 "Regolamento recante attuazione della Direttiva 92/43 relativa alla conservazione degli habitat naturali e seminaturali nonchè della flora e della fauna selvatiche;

Visto il D.P.R. 120/03 recante modifiche e integrazioni al D.P.R. 357/97 concernente l'attuazione della Direttiva 92/43/CEE;

Vista la Legge Regionale 28/2009 "Disposizioni in materia di tutela e valorizzazione della Biodiversità";

Vista la D.G.R. 30/2013 "Criteri e indirizzi per la Valutazione di Incidenza";

Vista la Relazione di Incidenza predisposta dal proponente e relativa alla "Variante parziale al progetto per il completamento della costruzione della strada Alpe -Varni in Comune di Gorreto. IV lotto funzionale – fase 2" in quanto intervento ricadente all'interno del SIC IT1330905 "Parco Antola";

Vista la Valutazione di Incidenza effettuata dagli uffici dell'Ente relativa "Variante parziale al progetto per il completamento della costruzione della strada Alpe -Varni in Comune di Gorreto. IV lotto funzionale – fase 2" che si allega al presente atto per farne parte integrante e sostanziale;

Ritenuto di approvare la valutazione di incidenza, relativa alla "Variante parziale al progetto per il completamento della costruzione della strada Alpe -Varni in Comune di Gorreto. IV lotto funzionale – fase 2";

Visto il parere favorevole di regolarità tecnica espresso dal Direttore ai sensi dell'art. 147 bis del D.Lgs. n. 267/2000;

Visto l'art. 50 della L.R. 12/95;

#### DETERMINA

1. di approvare la valutazione di incidenza relativa alla "Variante parziale al progetto per il completamento della costruzione della strada Alpe -Varni in Comune di Gorreto. IV lotto funzionale – fase 2" in quanto intervento ricadente all'interno del SIC IT1330905 "Parco Antola" che si allega al presente atto per farne parte integrante e sostanziale così come predisposta dagli uffici dell'Ente;
2. di presentare copia del presente provvedimento e dell'allegata valutazione di incidenza di cui al precedente punto 1 al soggetto richiedente;
3. di notificare, ai sensi dell'art 6 comma 3 della LR. 28/2009 l'esito di tale valutazione di incidenza a Regione Liguria.
4. di dare atto che, ai sensi dell'art. 25 del Regolamento degli uffici e dei servizi dell'Ente Parco dell'Antola, in relazione al disposto dell'art. 8 della Legge 7 agosto 1990, n. 241, il Responsabile del procedimento è il Dott. Massimo La Iacona.



**PARCO NATURALE REGIONALE DELL'ANTOLA**  
**Servizio Direzione**

**RETE NATURA 2000**

**VALUTAZIONE D'INCIDENZA**

<b>TITOLO:</b>	Impianto per la produzione di energia idroelettrica ad acqua fluente
Interferenze con aree SIC	SI
Presenza della relazione di incidenza	SI

**DESCRIZIONE SIC**

**CODICE E NOME SITO** (dalla scheda dati Natura 2000)

S.I.C. IT133 0905 "PARCO ANTOLA"

**QUALITÀ E IMPORTANZA** (dalla scheda dati natura 2000)

E' un massiccio montuoso costituito da calcari marnosi con estese faggete e prati-pascoli di crinale. Sono presenti inoltre interessanti zone umide, sorgenti e corsi d'acqua in buon stato di conservazione.

L'importanza deriva essenzialmente dalla presenza contemporanea di habitat e specie a gravitazione alpina e appenninica. Interessante è la presenza alle quote più elevate e nelle esposizioni Nord di lembi di vaccinieti a *Vaccinium myrtillus* e *V. uliginosum* tipici di quote e latitudini superiori. Di notevole valore è la presenza di specie (lupo) e habitats (pascoli con significative popolazioni di orchidee) prioritari ai sensi della direttiva 92/43 CEE ed anche di numerose altre protette da convenzioni/direttive internazionali. L'elevata diversità floristica ed il valore paesaggistico delle fioriture è peraltro richiamato dall'antico toponimo ("Antola" dal greco "anthos" = fiore). Diverse sono le specie rare, alcune delle quali rischiano l'estinzione (per esempio Nigritella sp. e *Coeloglossum viride*), e protette ai sensi di direttive/convenzioni internazionali. Per quanto riguarda la biodiversità animale, si segnala che il sito ospita un alto numero di endemiti di grande rilevanza fra cui *Haptoderus apenninus* e *Nebra tibialis tibialis* che sono stati proposti dalla Regione Liguria per l'inserimento nell'allegato II della 92/43 CEE


**VULNERABILITÀ** (dalla scheda dati natura 2000)

I pericoli derivano essenzialmente da perdita di habitat e disturbo fauna selvatica.

**DESCRIZIONE DELLA VARIANTE PARZIALE AL PROGETTO PER IL COMPLETAMENTO DELLA COSTRUZIONE DELLA STRADA ALPE-VARNI IN COMUNE DI GORRETO. IV LOTTO FUNZIONALE – FASE 2**

L'intervento riguarda il completamento della costruzione della strada Alpe – Varni in comune di Gorreto classificata come poderale di montagna lunga circa 1290 m lineari che si sviluppa su due





versanti del Torrente Terenzzone che viene attraversato in variante poco a valle della confluenza del Fosso di Vossato con il Rio di Castello. (Per tutti gli altri dettagli si rimanda al progetto trasmesso con nota prto. N. 785 del 28/4/2017)

## **INTERAZIONE DEL PROGETTO CON IL SITO DELLA RETE NATURA 2000**

La variante per il completamento della costruzione della strada Alpe – Varni in Comune di Gorreto ricade all'interno del Sito IT133 0905 "PARCO ANTOLA" prevalentemente in ambiti di gestione così come definiti dal Piano Integrato del Parco approvato con Deliberazione del Consiglio n. 14/2015.

Il tracciato ricade in parte all'interno di una zona rilevante per la salvaguardia dei siti di interesse comunitario della Rete Natura 2000 così come cartografata ai sensi della DGR 1687/2009 ovvero Boschi M. Carmo, Alpe e Varni, Torrente Terenzzone e suoi affluenti.

Tra le specie di maggior interesse si citano quelle potenzialmente coinvolte ovvero quelle legate agli ambienti boschivi e umidi: *Salamandrina salamandra*, *Bufo bufo*, *Rana italica*, *Rana temporaria*.

In prossimità della località Varni, gli ultimi studi confermano la presenza dei seguenti chiroteri: *Pipistrellus pipistrellus*, *Miniopterus schreibersi*, *Rhinolophus hipposideros*.

Tra gli habitat interessati dal progetto si trovano:

Habitat arbustivi o erbaceo-arbustivi diversi a carattere prevalentemente montano-submontano comprendenti Lande, mantelli e arbusteti temperati o oromediterranei e riconducibili ai seguenti habitat Rete Natura 2000:

cod. 4030 Lande secche europee

cod. 4060 Lande alpine e boreali

cod. 4090 Lande oro-mediterranee endemiche a ginestre spinose

- Boschi con dominanza di faggio riconducibili ai seguenti habitat Rete Natura 2000:

cod. 9110 Faggeti del Luzulo-Fagetum

cod. 9120 Faggeti acidofili atlantici con sottobosco di Ilex e a volte di Taxus (Quercion, roboripetraeae o Ilici-Fagenion)

cod. 9150 Faggeti calcicoli dell'Europa centrale del Cephalanthero-Fagion

## **ANALISI DEGLI IMPATTI**

La variante per il completamento della costruzione della strada Alpe – Varni in Comune di Gorreto interessa quindi habitat non particolarmente elevati dai punti di vista della qualità, ma comunque frequentati da specie importanti di elevato valore conservazionistico; la zona interessata mostra tuttavia tutti i segni del degrado procurato dall'abbandono da parte dell'uomo. In fase di cantiere sarà opportuno limitare gli impatti soprattutto nei confronti di quelle specie a ridotta o scarsa capacità motoria. Si rende necessario pertanto gestire e controllare il cantiere al fine di limitare situazioni di disturbo alle specie animali. Appare chiaro che, in fase di esercizio, la presenza di tale viabilità potrebbe consentire una maggior presenza antropica sul territorio permettendo il ritorno ad un efficace governo e controllo del territorio stesso, due azioni fondamentali per limitare i danni causati dal dissesto idrogeologico.



## MISURE DI MITIGAZIONE OBBLIGATORIE E CONCLUSIONI

Tutte le misure di mitigazione indicate nella Relazione di Incidenza si intendono obbligatorie per l'esecuzione dell'intervento ed inoltre:

- il deposito di materiale e rifiuti dovrà essere localizzato lontano da rii e zone umide
- dovranno essere installate n. 4 bat box e n. 4 cassette nido nell'area attorno all'intervento
- per piantumazioni e inerbimenti è fatto divieto di utilizzo di specie alloctone.

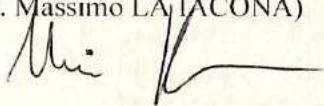
## CONCLUSIONI

In riferimento alla variante parziale al progetto per il completamento della costruzione della strada Alpe – Varni oggetto di tale valutazione di incidenza, alla luce dei dati scientifici a disposizione e dei sopralluoghi effettuati nel sito, si può affermare che l'attuazione di tale intervento, mitigato dalle misure obbligatorie sopra esposte, non comporti incidenze significative tali da pregiudicare specie e habitat tutelate dal SIC IT133 0905 "PARCO ANTOLA".



Letto, approvato e sottoscritto.

IL RESPONSABILE DEL PROCEDIMENTO  
(Dott. Massimo LA IACONA)



IL DIRETTORE  
(Dott. Antonio FEDERICI)



---

**VISTO DI REGOLARITA' CONTABILE**  
(espresso ai sensi dell'art. 5 del Regolamento di Contabilità)

VISTO: SI ATTESTA LA REGOLARITA' CONTABILE DEL PROVVEDIMENTO

Conto n.ro  
DATA

IL RESPONSABILE DEL SERVIZIO FINANZIARIO  
(Rag. Claudio PAGANO)



---

**CERTIFICATO DI PUBBLICAZIONE**

Si certifica che il presente atto è posto in pubblicazione all'Albo dell'Ente il giorno 25 MAG. 2017 e vi rimarrà per 15 giorni consecutivi.

Li 25 MAG. 2017

IL DIRETTORE  
(Dott. Antonio FEDERICI)



---

**CERTIFICATO DI AVVENUTA PUBBLICAZIONE**

Si certifica che il presente atto è stato pubblicato all'Albo dell'Ente per 15 giorni consecutivi dal \_\_\_\_\_ al \_\_\_\_\_.

Li \_\_\_\_\_

IL DIRETTORE  
(Dott. Antonio FEDERICI)

---