




Umbria

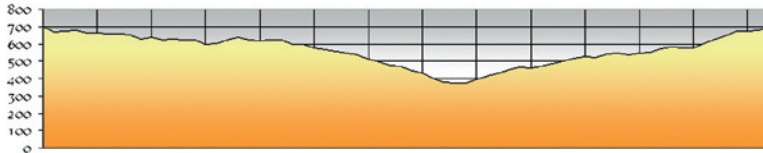
sistema parchi



Regione Umbria

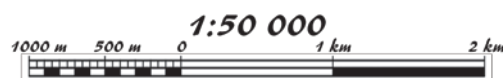
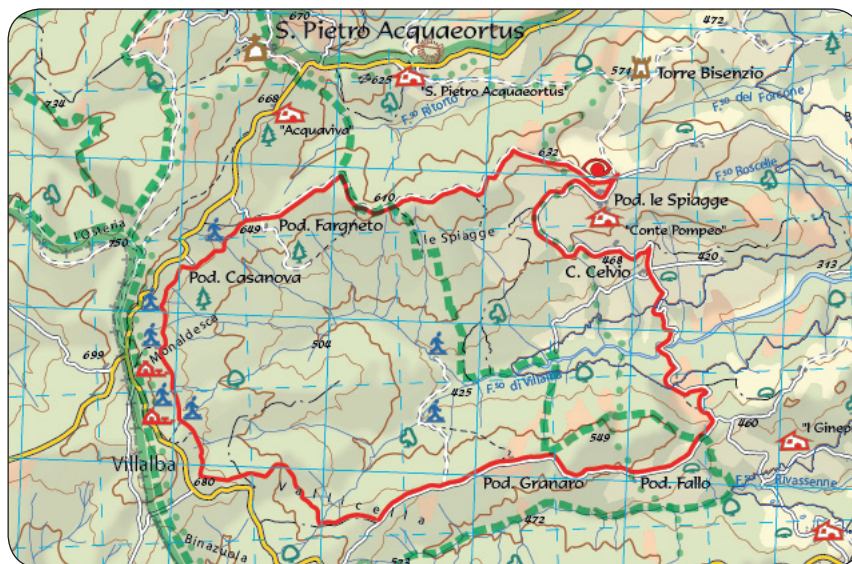
ANELLO DI VILLALBA / VILLALBA TRAIL

Km: 13,400 - Ore / Duration: 5 00' - Diff. E - ↑395 - ↓ 395



L'Anello di Villalba si sviluppa al confine tra Umbria, Lazio e Toscana, in una delle zone naturalisticamente più intatte di tutto l'Orvietano. Si parte dal Parco di Villalba, che si estende su di un'area boscosa di circa 25 ettari, ricca di numerose varietà di orchidee osservabili nel periodo primaverile. L'area è inoltre attrezzata con panchine e tavoli per pic-nic e strutture ricreative e di ristorazione. Si imbecca una sterrata in direzione Nord sino a raggiungere dapprima Podere Casanova, poi Podere Fargneto attraversando un bosco di querce e cerri dove è possibile avvistare un'abbondante fauna selvatica. Facendo una breve deviazione dall'anello è possibile andare a visitare S. Pietro Acquaeortus: questi è un borgo dalle origini remote, forse edificato su un'antico tempio romano. Qui sorgeva nell'XI secolo un monastero benedettino dipendente da quello di Abbadia S. Salvatore, poi abbandonato nel 1600. Si prosegue per Podere Spiagge e Casa Celvio, poi in discesa fino al Fosso di Villalba; si risale e dopo circa 500 metri, oltrepassando degli oliveti in prossimità di Podere Fallo, si raggiunge Podere Granaro. Da qui l'itinerario si dipana per circa tre chilometri tra la fitta vegetazione della macchia di Vallicella, fino a ritornare al parco di Villalba.

This trail stretches along the borderline between Umbria, Lazio and Tuscany, in one of the best-preserved natural areas of the whole territory of Orvieto. The starting point is in Villalba Park, a 25 hectares woodland, which in springtime is rich in countless varieties of orchids. The park is provided with a picnic area, with tables and benches, as well as with refreshment and recreational facilities. From here, take the unsurfaced road that goes northwards, as far as Podere Casanova; then, after Podere Fargneto, cross the oak and turkey-oak woods – it is rich in a very interesting wild fauna. You can make a small detour to visit the nearby S. Pietro Acquaeortus, i.e. a very old hamlet whose origins probably date back to the Roman times, when it was a temple; in the 11th century it became a Benedictine monastery subjected to the Convent of Abbadia S. Salvatore, then, in the 17th century it was abandoned. Walk on as far as Podere Spiagge and Casa Celvio, then down to Fosso di Villalba; walk uphill for another 500 m, go past the olive groves near Podere Fallo, until you get at Podere Granaro. From here, the trail runs 3 km approximately, through the luxuriant vegetation of Vallicella maquis, before leading you back to Villalba Park.



Disclaimer

Il grafico altimetrico degli itinerari e il suo sviluppo, sono qui presentati in forma sintetica, per facilitarne la comprensione. Per lo sviluppo altimetrico esatto fa fede la traccia GPS scaricabile dal sito. Tanto le tracce gps che i testi e gli stralci di cartografie qui pubblicati sono di proprietà della Regione Umbria. Testi e stralci di cartografie possono essere liberamente riprodotti ed archiviati nel proprio pc nell'ambito di utilizzo personale degli stessi, ed altri utilizzi sono consentiti solo dietro autorizzazione scritta dell'Ente. Le tracce gps sono invece rilasciate con licenza ODbL 1.0 license il cui testo integrale ti preghiamo di consultare prima di utilizzi diversi da quello personale su www.opendatacommons.org/licenses/odbl/1-0/.

The following is a simplified altimetry chart, in order to make its reading easier. For more detailed altimetry data the GPS chart can be downloaded from the website. The GPS data, the texts and the map excerpts all belong to Umbria Region; although the texts and the maps may be freely copied and archived in personal computers for private use, any other use is subject to a previous authorization by the regional institution. The GPS data are available through ODbL 1.0 license: it is strongly advised to read the full text of this license before any other-than-private use of the data: www.opendatacommons.org/licenses/odbl/1-0/.