

# VARIANTE GENERALE AL PIANO TERRITORIALE DEL PARCO REGIONALE DEI SASSI DI ROCCAMALATINA









TAV. 18 - Piano Territoriale  
CARTA DELL'ASSETTO DEL TERRITORIO E ZONIZZAZIONE

Piano approvato  
Dellibera C.P. n° 133 del 1/10/2008



CARTA in scala 1:10.000

## LEGENDA

### ZONIZZAZIONE

-  Zona A - di protezione integrale
-  Zona B - di protezione generale
-  Zona C1 - di protezione ambientale speciale
-  Zona C2 - di protezione ambientale
-  Zona D - territorio urbano e urbanizzabile
-  Area contigua

### PERIMETRAZIONE

-  PARCO
-  AREA CONTIGUA

### LIMITI AMMINISTRATIVI

-  CONFINI COMUNALI

